



SEBASTIAN WASZKIEWICZ

ul. Generała Józefa Hallera 21/5
15-814 Białystok
NIP 542-222-05-60 REGON 362016615
tel. 509 258 108
e-mail: pinkroad@interia.eu

OBIEKT: Rozbudowa drogi gminnej w m. Topiłówka
od drogi powiatowej Nr 1187B do km
0+165

INWESTOR: Gmina Augustów
ul. Mazurska 1C
16-300 Augustów

STADIUM: **PROJEKT STAŁEJ ORGANIZACJI RUCHU**

PROJEKTANT: mgr inż. Sebastian Waszkiewicz

mgr inż. Sebastian Waszkiewicz
Uprawnienia budowlane do kierowania robotami
budowlanymi bez ograniczeń w specjalności drogowej
Nr upr. PDL/0107/0WOD/08

Czerwiec 2025 roku

Zawartość opracowania

1. Strona tytułowa
2. Karta uzgodnień
3. Plan orientacyjny - rys nr 1
4. Plan sytuacyjny stałej organizacji ruchu – rys nr 2

KARTA UZGODNIEN

PROJEKT STAŁEJ ORGANIZACJI RUCHU

Rozbudowa drogi gminnej w m. Topiłówka od drogi powiatowej
Nr 1187B do km 0+165

Lp.	Data	Pieczęć Instytucji / Podpis / Uwagi
2	25.06.2025r.	<p>WOJEWÓDZKA KOMENDA POWIATOWA POLICJI mgr inż. Zbigniew Buksiński</p> <p>GMINA AUGUSTÓW ul. Mazurska 1 C 16-300 Augustów</p> <p>Z upoważnienia Komendanta Powiatowej Policji w Augustowie</p> <p>NACZELNIK Wydziału Ruchu Drogowego Komendy Powiatowej Policji w Augustowie podkom. Krzysztof Halicki</p> <p>PROJEKT - SZKIC organizacji ruchu opiniuję pozytywnie - negatywnie z następującymi warunkami</p> <p>Powiatowy Zarząd Dróg 16-300 Augustów, ul. Wolności 54 tel. 87 643 49 20, fax 87 643 54 54 REGON 790675890, NIP 846-14-28-349</p> <p>PROJEKT organizacji ruchu opiniuję pozytywnie - negatywnie z następującymi warunkami: Data 01.07.2025r.</p> <p>DYREKTOR POWIATOWEGO ZARZĄDU DRÓG w Augustowie inż. Daniel H.</p> <p>Niniejszą stałą/tymczasową organizację ruchu ZATWIERDZAM w całości/w części a) bez zmian, b) ze zmianami lub uwagami: Nr ewidencyjny projektu organizacji ruchu Termin wprowadzenia organizacji ruchu Data 03/07/2025r.</p> <p>Z up. STAROSTY Paweł Winiowski Kierownik Wydziału Komunikacji i Transportu</p> <p><i>Zmienić endli A6b: A6c nie znali D-1</i></p>

OPIS TECHNICZNY

I. PODSTAWA OPRACOWANIA

- Zlecenie Inwestora,
- Rozporządzenie Ministra Infrastruktury oraz Spraw Wewnętrznych i Administracji z 31.07.2002r. w sprawie znaków i sygnałów na drogach,
- Rozporządzenie Ministra Infrastruktury z 03.07.2003r. w sprawie szczegółowych warunków technicznych dla znaków drogowych i sygnałów na drogach oraz urządzeń bezpieczeństwa ruchu drogowego i warunków ich umieszczania na drogach,
- Rozporządzenie Ministra Infrastruktury z 23.09.2003r. w sprawie szczegółowych warunków zarządzania ruchem na drogach oraz nadzoru nad tym zarządzeniem,
- Ustawa z dnia 20.06.1997r prawo o ruchu drogowym.

II. ZAKRES OPRACOWANIA

Opracowanie obejmuje projekt stałej organizacji ruchu w ramach rozbudowy drogi gminnej w m. Topiłówka od drogi powiatowej Nr 1187B do km 0+165.

III. WARUNKI GEOMETRYCZNE

Opracowanie to jest realizowane w oparciu o projekt techniczny „Rozbudowa drogi gminnej w m. Topiłówka od drogi powiatowej Nr 1187B do km 0+165” i w nim zawarte są wszystkie warunki geometryczne oraz stan istniejący.

IV. STAŁA ORGANIZACJA RUCHU

Projektowane oznakowanie pionowe jest dostosowane do przyjętych rozwiązań sytuacyjnych.

Szczegóły rozwiązań oraz lokalizacja oznakowania zostały przedstawione w części rysunkowej na planie sytuacyjnym stałej organizacji ruchu.

Znaki pionowe istniejące w zakresie objętym projektem nie występują.

Do oznakowania należy zastosować znaki odblaskowe **I generacji** z grupy wielkości **średnie oprócz** znaku:

- B-20 - które musi być **II generacji**,
o symbolach, wymiarach i kolorystyce zgodnie z "Rozporządzeniem Ministra Infrastruktury z 03.07.2003r. w sprawie szczegółowych warunków technicznych dla znaków i sygnałów na drogach oraz urządzeń bezpieczeństwa ruchu drogowego i warunków ich umieszczania na drogach".

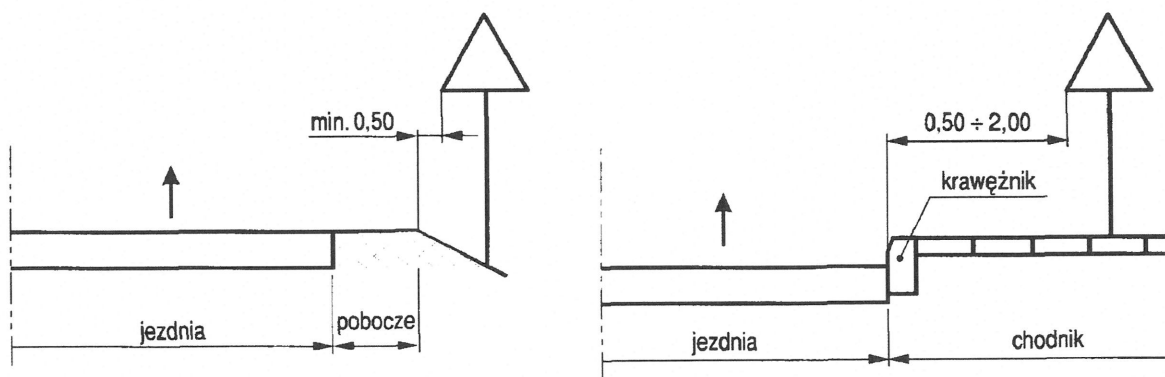
Znaki drogowe ustawić na słupkach stalowych ocynkowanych \varnothing 60 mm, w odległości od 0,5 do 2,0 m od krawędzi jezdni, na wysokości min. 2,0 m (dół znaku od powierzchni terenu).

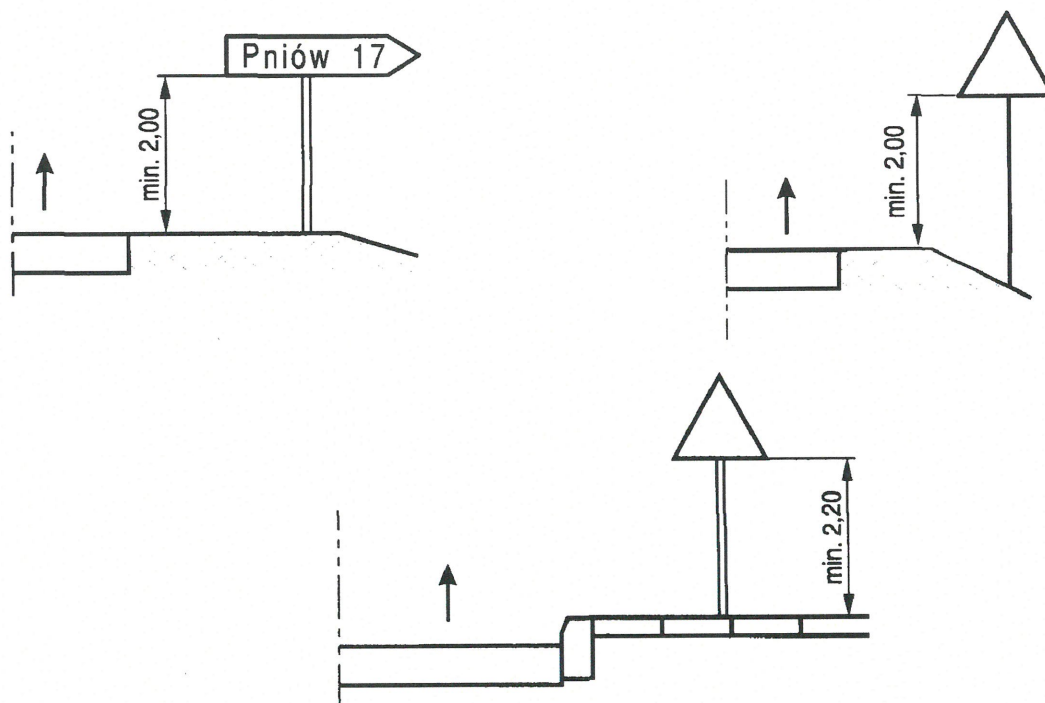
Słupki należy zastabilizować betonem.

Umocowanie znaków powinno tworzyć konstrukcję zapewniającą jej trwałość, widoczność i czytelność.

Lokalizacja znaków pionowych przedstawiona w części rysunkowej projektu jest orientacyjna i wynika z zastosowanej skali wydruku.

Znaki pionowe należy ustawić zgodnie z poniższymi przykładami:





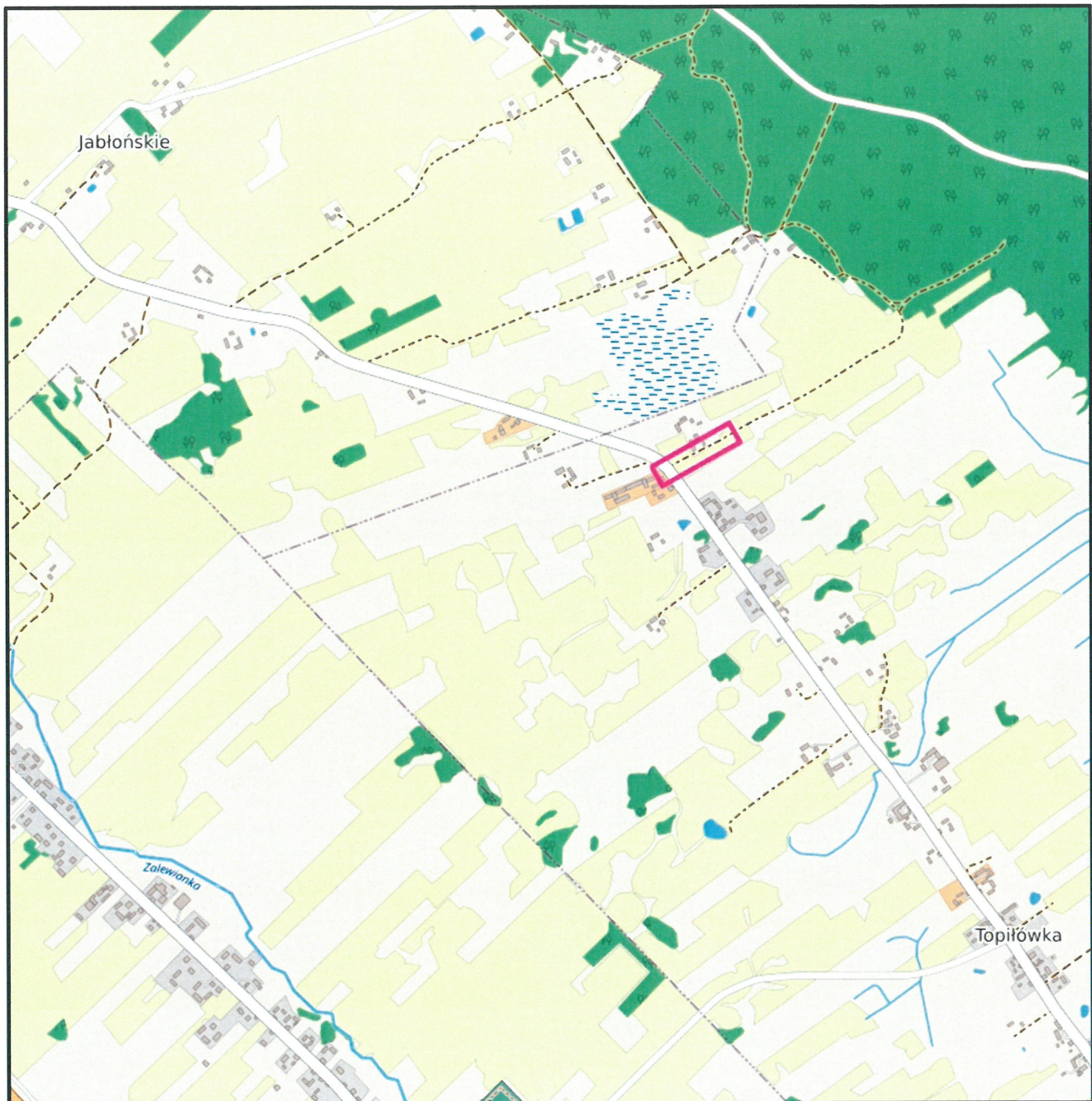
Umocowanie znaków do słupków powinno tworzyć konstrukcję zapewniającą jej stabilność, trwałość, widoczność i czytelność.

Przewidywany termin wprowadzenia stałej organizacji ruchu – listopad 2027 roku.

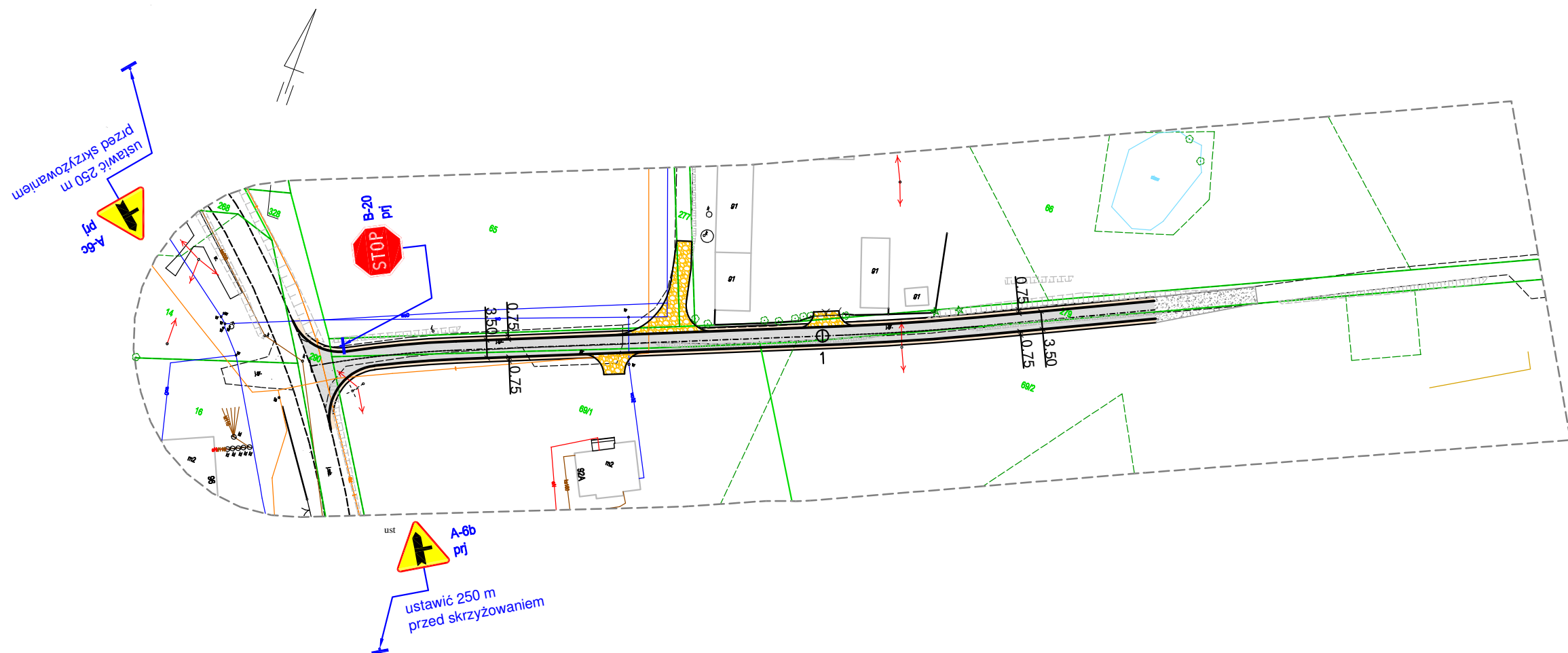
UWAGA!

Jednostka wprowadzająca organizację ruchu zawiadamia organ zarządzający ruchem, zarząd drogi oraz właściwego Komendanta Policji o terminie jej wprowadzenia, co najmniej 7 dni przed dniem wprowadzenia organizacji ruchu.

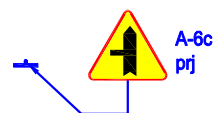
mgr inż. Sebastian Waszkiewicz
Uprawnienia budowlane do kierowania robotami
budowlanymi bez ograniczeń w specjalności drogowej
Nr upr. PDL/0107/OWOD/08



<small>Zabrania się powielania rysunku oraz usuwania tabeli znamionowej rysunku (prawo autorskie) bez zgody PinkRoad</small>			
PINK ROAD		SEBASTIAN WASZKIEWICZ ul. Generała Józefa Hallera 21/5 15-816 Białystok NIP 542-222-05-60 REGON 362016615 tel. 509 288 108 e-mail: pinkroad@interia.eu	
S.O.R.	Nazwa rysunku: Plan orientacyjny Obiekt: Rozbudowa drogi gminnej w m. Topilówka od drogi powiatowej Nr 1187B do km 0+165		Rysunek nr: <div style="font-size: 24pt; font-weight: bold;">1</div>
	Skala: 1:20000		Data: 06.2025
BRANZA DROGOWA			
<small>Imię i nazwisko nr upraw.</small> Projektant: mgr inż. Sebastian Waszkiewicz PDL/0107/OWOD/08		<small>Podpis:</small> <div style="text-align: center;">  mgr inż. Sebastian Waszkiewicz Uprawnienia budowlane do kierowania robotami budowlanymi bez ograniczeń w specjalności drogowej Nr upr. PDL/0107/OWOD/08 </div>	



LEGENDA :



- PROJEKTOWANE OZNAKOWANIE PIONOWE

<small>Nie brać do postrzegania rysunku oraz umieszczenia tabeli oznakowania rysunku (brano z autorki) bez zgody PinkRoad</small>		
<div><div>PINK ROAD</div><div>SEBASTIAN WASZKIEWICZ ul. Generała Józefa Hallera 21/5 15-814 Białystok NIP 542-222-05-60 REGON 362016615 tel. 505 258 108 e-mail: pinkroad@interia.eu</div></div>		
SOR	Nazwa rysunku: Plan sytuacyjny stałej organizacji ruchu	Rysunek nr: 2
Skala : 1:1000	Objekt: Rozbudowa drogi gminnej w m. Topiłówka od drogi powiatowej Nr 1187B do km 0+165	Data : 06.2025
BRANŻA DROGOWA		
Inicjał i numer telefonu projektanta:		Podpis:
mgr inż. Sebastian Waszkiewicz PDL/0107/OWOD/08		